

奄美大島 全体マップ

4 国直海岸 Kuninao Beach



大和村の東シナ海に面しているビーチ。集落民の憩いの場として美しく保たれており、夏場のウミガメの産卵地でもある。夕日が絶景。

5 大浜海浜公園 Ohama Beach Park




公園内には芝生や屋根付休憩ベンチなどもあり、海水浴だけでなくピクニックなどのレジャーを楽しむ場となっている。夕日がきれい。

フナギョの滝 Funangyo Waterfall



住用町にあり、道路から山道を7-8ほど歩くこととどりに着く。木々の緑を背景に、大きな岩が転がる自然のままの姿が魅力的。

タエン浜 Taen Beach



奄美大島の南西に位置する美しいビーチ。透明度の高い海水と白い砂浜が特徴的。

瀬戸内町観光物産協会 Setouchicho Tourist Information Office




瀬戸内町の観光情報を提供し、地域の魅力を伝えるための窓口。

加計呂麻島 Kakeromajima



奄美大島の南に位置する島。美しい自然と歴史を伝える観光地。

与路島 Yorojima



奄美大島の南西に位置する島。美しい自然と歴史を伝える観光地。

於斉のガジュマル Osai Banyan

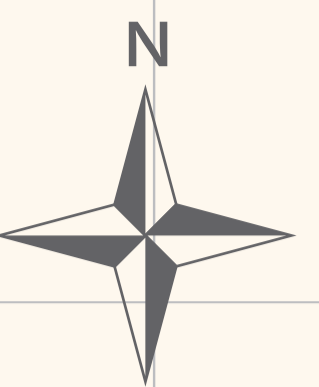


加計呂麻島の海辺にある大きなガジュマルは、島民憩いの場。映画「男はつらいよ」最終回のロケ地にもなった。

ホノホシ海岸 Honohoshi Beach



瀬戸内町の東に位置する、玉状の石が敷き詰められた神秘的な浜。目を閉じ、波に揺られて石が奏でる音に耳をすませよう。



1 あやまる岬公園 Ayamaru Cape Park




空港から10分ほどのところにある多目的広場。海を眺めるだけでなく、海中プールや遊具を有した公園、グラウンドゴルフ場などが楽しめる。季節問わず朝日を見ることのできる場所。

2 土盛海岸 Tomori Beach

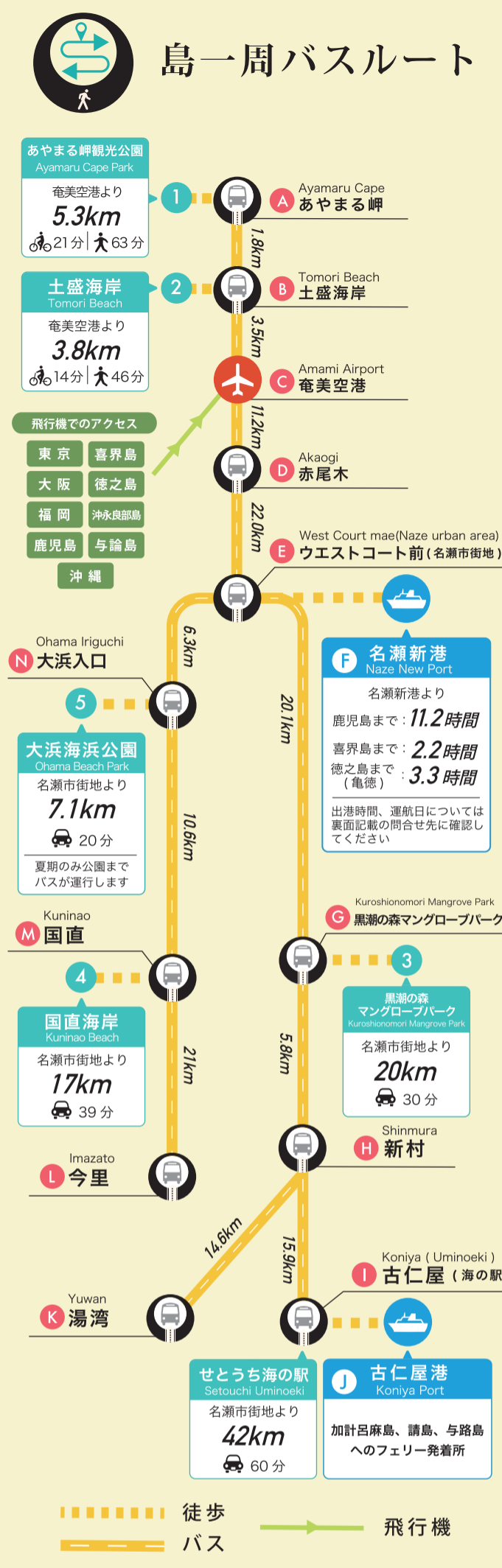
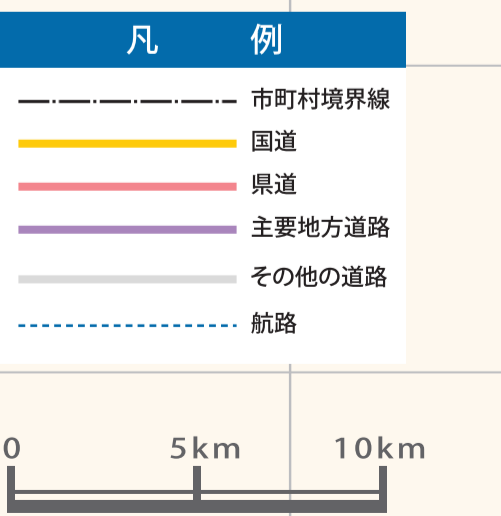


どこまでも青いエメラルドグリーンの海と白い砂浜が美しい、北部を代表するビーチ。ただし、沖合いは流れの速いところがあるので要注意。

3 黒潮の森マングローブパーク Kuroshionomori Mangrove Park



マングローブの生態系について学べる施設は道の駅も併設。公園ではランドゴルフなどが楽しめる。カヌー探検やマングローブを一望できる展望所もある。



移動で使える 指差し翻訳ツール

Please point. 指で示して下さい

Go straight 真っ直ぐ	0	1	2	3
Turn left 左へ	4	5	6	7
Turn right 右へ	8	9	10	100
Go back 戻る	1000	時間 Hour	分 Min	キロ Km

OK ○ NO ✕ ¥ メートル m

Beach ビーチ Port 港 Airport 空港 Restroom トイレ

Restaurant レストラン The nearest bus stop 最寄りのバス停

Where are we now? ここはどこですか?

どこへ行くのですか? Where are you going?

I want to go to ~. ~へ行きたいです。

How many minutes from here? ここから何分くらいかかりますか?

by bus バスで on foot 徒歩で by car 車で

Where do I get off the bus? どこでバスを降りればよいですか?

How much? いくらですか? When? いつですか?

Where is your recommended spot? この島のオススメスポットはどこですか?

Excuse me. すみません。 Could you repeat that? もう一度言ってください。